



Formularz Zgłoszeniowy I Konkursu

0% — 100%

Cieszymy się, że zainteresował Cię konkurs „Nasz zabytek”!

Pokaż nam zabytek w Twojej okolicy, któremu warto dać drugie życie. Być może właśnie Twoje zgłoszenie zwycięży. Teraz zadamy Ci kilka pytań, dzięki którym będziemy mogli dowiedzieć się więcej o Twojej propozycji.

Pamiętaj, aby zgłaszany przez Ciebie zabytek znajdował się w rejestrze zabytków, wojewódzkiej lub gminnej ewidencji zabytków.

Powodzenia!

Zespół Fundacji Most the Most

[Dalej →](#)



Formularz Zgłoszeniowy I Konkursu

4% — 100%

Wpisz informacje o zabytku, który zgłaszasz. Potrzebujemy ich, żeby ocenić Twoją propozycję.

* Pola obowiązkowe

Województwo *

Powiat *

Uwaga – miasta na prawach powiatu znajdują się na końcu listy

Gmina *

Formularz Zgłoszeniowy I Konkursu

25% — 100%

Wpisz adres zabytku, który zgłaszasz.

Miejscowość *	<input checked="" type="checkbox"/> Miłków
Ulica	<input checked="" type="checkbox"/> Miłków, działka 208/4
Numer	<input checked="" type="checkbox"/> działka 208/4
Kod pocztowy	<input checked="" type="checkbox"/> 58-535

Wpisz nazwę zabytku, która pozwoli go nam zidentyfikować. Może to być nazwa własna, jeśli zabytek ją posiada, albo rodzaj zabytku (np. kamienica, wieża ciśnień, fort itp.). *

Ruiny kościoła wraz z wieżą, wpisany do rejestru zabytków pod nr A/770/925/J

Czy zabytek jest własnością publiczną? *

Zaznacz właściwe pole

Pamiętaj, że przedmiotem konkursu są tylko zabytki nieruchome, które są własnością publiczną (należą np. do jednostek samorządu terytorialnego, Skarbu Państwa).

- Tak
- Nie
- Nie wiem

Kto jest właścicielem zgłaszanego przez Ciebie zabytku? To dla nas ważne, gdyż będziemy się z nim kontaktować. Musimy ustalić czy jest zainteresowany współpracą z Fundacją przy realizacji projektu.

Wypełnij, jeśli jest Ci znany

Gmina Podgórzyn


← Wstecz

Dalej →


Formularz Zgłoszeniowy I Konkursu

42% — 100%

Napisz, dlaczego akurat ten zabytek zgłaszasz? Przekonaj nas, dlaczego warto go wybrać? Opowiedz o nim w kilku zdaniach. Opisz jego najważniejsze cechy, funkcję, historię itp. *

 Ruiny kościoła wraz z wieżą są zlokalizowane w centrum miejscowości Miłków bezpośrednio przy drodze wojewódzkiej 366 (trasa Szklarska Poręba - Karpacz) oraz niedaleko drogi powiatowej relacji Jelenia Góra - Karpacz. Wieża kościoła jest dominantą architektoniczną w regionie, widoczną nawet z odległości kilku kilometrów. Z wieży kościoła widać całe pasmo górskie Karkonoszy oraz Kotlinę Jeleniogórską. Kościół został wybudowany w roku 1754r. natomiast wieża została dobudowana w roku 1863. Obecnie zachowane są zewnętrzne ściany kościoła do wysokości ok. 10m oraz wieża o wysokości ok.30m. Obiekt nie był użytkowany od lat 40-tych ubiegłego wieku i uległ degradacji, szczególnie w latach powojennych. Ściany kościoła zostały zabezpieczone w roku 2009 przed dalszą degradacją. Murowana konstrukcja wieży jest w stanie dobrym, natomiast całkowitemu zniszczeniu uległy schody i stropy drewniane wewnątrz wieży, drewniana konstrukcja dachu i pokrycie dachu jest w stanie bardzo złym. W czasach powojennych elementy drewniane obiektu również zostały rozkradzione i zniszczone. Obecnie, ze względu na zły stan techniczny obiekt nie pełni żadnej funkcji i zamiast być ozdobą, wizytówką i atrakcją miejscowości jest obiektem, który "straszy i szpeci". Obiekt jest wpisany do rejestru zabytków pod nr A/770/925/J, znajduje się na działce nr 208/4 w miejscowości Miłków, gmina Podgórzyn, Powiat Karkonoski, województwo dolnośląskie.

Czy masz pomysł, w jaki sposób zabytek mógłby zostać wykorzystany w przyszłości? Jak może służyć Tobie i Twojej społeczności? Jakie nowe funkcje mógłby pełnić?

 Wieża kościoła doskonale nadaje się na punkt widokowy dla turystów i mieszkańców. Ze szczytu wieży widać całe pasmo górskie Karkonoszy oraz Kotlinę Jeleniogórską. Zachowane ściany kościoła (ze wszystkich czterech stron do wysokości ok. 10m) tworzą zamkniętą przestrzeń, która doskonale nadaje się do organizowania wystaw, koncertów, prezentacji multimedialnych, spotkań artystycznych, integracyjnych, kulturalnych. Dodatkowym atutem jest fakt, że kościół jest otoczony starodrzewem, (drzewa do wysokości ok. 20m) co stwarza niepowtarzalny klimat oraz akustykę miejsca. Obiekt jest zlokalizowany bezpośrednio przy drodze wojewódzkiej, przez co jest zapewniony stały dopływ turystów i potencjalnych zwiedzających. Jego lokalizacja jest w centrum życia społecznego mieszkańców Miłkowa: naprzeciwko znajduje się skwer z fontanną, ławeczkami, siłownią zewnętrzną, boisko Orlik, parking dla mieszkańców i turystów. Na sąsiedniej działce znajdują się nowy obiekt remizy OSP. W odległości ok. 200m od obiektu kościoła zlokalizowany jest zabytkowy Pałac Spiż. Przywrócenie wieży kościoła do użytkowania i nadanie jej funkcji punktu widokowego z elementami wiedzy historycznej oraz stworzenie w odrestaurowanych ruinach kościoła miejsca do organizacji imprez kulturalnych, wystaw, koncertów, eventów multimedialnych, spotkań artystycznych i integracyjnych przyczyni się do wzmacniania tożsamości lokalnej oraz uczyni z tego miejsca znaczącą atrakcję turystyczną i kulturalną Karkonoszy.

Formularz Zgłoszeniowy I Konkursu

50% — 100%

Dodaj zdjęcie/zdjęcia zabytku.
Możesz też załączyć plik(i) PDF.

Zdjęcie 1 *

Dopuszczalne formaty plików to: png, gif, jpg, pdf, jpeg. Maksymalny rozmiar to 1 MB


[182603778_milkow--wieza-i-kosciol-1.jpg](#)

 Wybierz plik...

Zdjęcie 2

Opcjonalne
Dopuszczalne formaty plików to: png, gif, jpg, pdf, jpeg. Maksymalny rozmiar to 1 MB

[182603778_milkow-wieza-i-kosciol-2.jpg](#)

 Wybierz plik...

Zdjęcie 3

Opcjonalne
Dopuszczalne formaty plików to: png, gif, jpg, pdf, jpeg. Maksymalny rozmiar to 1 MB


[182603778_milkow-wieza-i-kosciol-3.jpg](#)

 Wybierz plik...

Zdjęcie 4

Opcjonalne
Dopuszczalne formaty plików to: png, gif, jpg, pdf, jpeg. Maksymalny rozmiar to 1 MB

[182603778_milkow-wieza-i-kosciol-4.jpg](#)


 Wybierz plik...

Zdjęcie 5






Opcjonalne
Dopuszczalne formaty plików to: png, gif, jpg, pdf, jpeg. Maksymalny rozmiar to 1 MB

 Wybierz plik...

Czy jesteś autorem zdjęcia/zdjęć? *

- Tak
- Tak - niektórych (których?) 
- Nie

Jeśli chcesz dodać inne materiały dotyczące zabytku – wideo, stronę WWW, profil w mediach społecznościowych – podaj poniżej linki.

- Link 1  Wpisz...
- Link 2  Wpisz...
- Link 3  Wpisz...
- Link 4  Wpisz...
- Link 5  Wpisz...



Formularz Zgłoszeniowy I Konkursu

83% — 100%

Skąd wiesz o konkursie?

Można zaznaczyć kilka odpowiedzi

- Media społecznościowe (np. Facebook, Instagram)
- Prasa drukowana
- Internetowe serwisy informacyjne
- Znajomi
- Inne źródła (jakie?) [✎](#)
- Nie pamiętam

← Wstecz

Dalej →



Formularz Zgłoszeniowy I Konkursu

88% — 100%

Podaj swoje dane. Będziemy mogli się z Tobą skontaktować, np. po to, by zweryfikować Twoje zgłoszenie lub przesłać Ci podziękowanie za udział w konkursie.

Imię *	<input type="text" value="REDACTED"/>
Nazwisko *	<input type="text" value="REDACTED"/>
Adres e-mail *	<input type="text" value="REDACTED"/>
Miejsce zamieszkania	<input type="text" value="Wpisz..."/>
Telefon	<input type="text" value="Wpisz..."/>

[← Wstecz](#) [Dalej →](#)

Formularz Zgłoszeniowy I Konkursu

92% — 100%

Poniżej znajdują się zgody i klauzule niezbędne do przyjęcia zgłoszenia zabytku. *

Należy zaznaczyć wszystkie odpowiedzi

- Wyrażam zgodę na przetwarzanie moich danych osobowych przez Fundację Most the Most¹
- Wyrażam zgodę na przetwarzanie moich danych osobowych przez Kancelarię Prezesa Rady Ministrów²
- Wyrażam zgodę na wykorzystanie materiałów załączonych do zgłoszenia³
- Akceptuję Regulamin I Konkursu „Nasz zabytek” [Regulamin – Most the Most](#)
- Zapoznałam(em) się z klauzulą obowiązku informacyjnego⁴

¹ Wyrażam zgodę na przetwarzanie moich danych osobowych przez Fundację Most the Most z siedzibą w Warszawie przy Al. Jerozolimskich 7, 00-955 w Warszawie dla potrzeb niezbędnych do przeprowadzenia Konkursu, zgodnie z art. 6 ust. 1 lit. a Rozporządzenia Parlamentu Europejskiego i Rady (UE) 2016/679 z dnia 27 kwietnia 2016 roku w sprawie ochrony osób fizycznych w związku z przetwarzaniem danych osobowych i w sprawie swobodnego przepływu takich danych oraz uchylenia dyrektywy 95/46/WE (RODO). Przyjmuję do wiadomości, że wyrażona przeze mnie zgoda może być wycofana w każdej chwili.

² W związku z tym, że system informatyczny przyjmowania zgłoszeń został przygotowany przy udziale GovTech Polska (jednostki Kancelarii Prezesa Rady Ministrów), wyrażam zgodę na przetwarzanie moich danych osobowych przez Kancelarię Prezesa Rady Ministrów, z siedzibą przy Al. Ujazdowskich 1-3, kod pocztowy 00-583 w Warszawie, na zasadach określonych w Rozporządzeniu Parlamentu Europejskiego i Rady (UE) 2016/679 z dnia 27 kwietnia 2016 roku w sprawie ochrony osób fizycznych w związku z przetwarzaniem danych osobowych i w sprawie swobodnego przepływu takich danych oraz uchylenia dyrektywy 95/46/WE (RODO) moich danych osobowych w celu analizy zgłoszenia do udziału w konkursie „Nasz zabytek”, w tym na przekazanie danych osobowych podmiotowi organizującemu konkurs.

³ W związku z udziałem w Konkursie „Nasz Zabytek”, wyrażam zgodę na nieodpłatne korzystanie przez Fundację Most the Most z samodzielnie wykonanych fotografii/wideo załączonych do zgłoszenia.

⁴ Zapoznałam(em) się z klauzulą obowiązku informacyjnego:

Informacje i dane do kontaktów w sprawie danych osobowych

Z administratorem można kontaktować się także pod adresem: ul. Królewska 27, 00-060, Warszawa, e-mail: AD@kprm.gov.pl. Administrator Danych powołał Inspektora Ochrony Danych, z którym można kontaktować się, we wszystkich sprawach związanych z przetwarzaniem danych osobowych, korespondencyjnie na adres: ul. Królewska 27, 00-060, Warszawa oraz na adres e-mail: IOD@kprm.gov.pl.

Informacje dotyczące przetwarzanych danych osobowych

Celem przetwarzania danych jest analiza zgłoszenia do udziału w konkursie „Nasz zabytek”, w tym na przekazanie danych osobowych podmiotowi organizującemu konkurs. Podstawą prawną przetwarzania danych jest zgoda osoby, której dane dotyczą, to jest art. 6 ust. 1 lit. a RODO. Dane osobowe będą przetwarzane przez okres niezbędny do zorganizowania i przeprowadzenia konkursu. Po zrealizowaniu celu dane zostaną usunięte. Podanie danych osobowych jest dobrowolne. Niepodanie danych skutkować będzie brakiem możliwości rozpatrzenia zgłoszenia i uczestnictwa w konkursie.

Odbiorcy danych osobowych

Dane osobowe są przekazywane do podmiotów przetwarzających dane w imieniu administratora danych osobowych, posiadających uprawnienia do ich przetwarzania. Dane zostaną powierzone do przetwarzania Centralnemu Ośrodkowi Informatyki, z siedzibą, przy Aleje Jerozolimskie 132-136, 02-305, Warszawa. Dane osobowe mogą być przekazywane do podmiotów współpracujących z Administratorem na podstawie upoważnień wynikających z odrębnych umów / porozumień.

Prawa osoby, której dane dotyczą

Przystępuje Pani/Panu prawo do:

- żądania od Administratora danych dostępu do swoich danych osobowych, ich sprostowania, usunięcia lub ograniczenia ich przetwarzania,
- wycofania w dowolnym momencie zgody na przetwarzanie danych osobowych, przy czym cofnięcie zgody nie ma wpływu na zgodność z prawem przetwarzania, którego dokonano na jej podstawie przed cofnięciem zgody,
- przeniesienia danych do innego Administratora danych (jeżeli przetwarzanie odbywa się w sposób zautomatyzowany).

Żądanie realizacji wyżej wymienionych praw proszę przesłać w formie pisemnej do Administratora danych (adres podany na wstępie, z dopiskiem „Ochrona danych osobowych”). Przystępuje Pani/Panu prawo do wniesienia skargi do Prezesa Urzędu Ochrony Danych Osobowych.

Informacje o zautomatyzowanym podejmowaniu decyzji, w tym profilowaniu

Dane osobowe nie będą podlegały zautomatyzowanemu podejmowaniu decyzji, w tym profilowaniu.

← Wstecz

Wyślij →



Dziękujemy za Twoje zaangażowanie i przesłanie zgłoszenia konkursowego.
Formularz został przygotowany przy udziale GovTech Polska (KPRM).