


P dla Ciebie Pogórze

wydanie październik 2015


- Zmiany w transporcie zbiorowym
- Inwestycje drogowe
- Wybory parlamentarne
- Nowi dyrektorzy szkół



Deklaracja
współpracy
podpisana



Aktualności



Informacje
Wójta



październik 2015

P dla Ciebie
Pogórze

Z dziennika Wójta

Deklaracja
współpracy pod-
pisana

Tomasz Szewczyk
zastępca Wójta

Nowy Skarbnik

Wybory
parlamentarne

Zmiany w komuni-
kacji zbiorowej

Nowe przepisy
dotyczące wycinki
drzew

Szansa dla wspólnot
mieszkańczych



Aktualności



Inwestycje w drogi

Inwestycje w
oświetlenie

Nowi dyrektorzy
szkół

Boisko w Przesiece

Aleja na cmentarzu
w Podgórzynie

Odpocznij z Duchem
Gór



Sport
Kultura
Oświata

Pogórze dla Ciebie

Z DZIENNIKA WÓJTA

Drodzy mieszkańcy, od poprzedniego wydania gazetki „Pogórze dla Ciebie” minęło kilka miesięcy.

W tym czasie miało miejsce wiele ważnych wydarzeń, o których chciałbym Państwa poinformować. Zbiornik Sosnówka jest tematem, który jest dla nas kwestią bardzo istotną. W dniu 28 września miało miejsce podpisanie deklaracji współpracy mającej na celu stworzenie odpowiednich warunków i atmosfery sprzyjającej otwarciu zbiornika dla celów rekreacyjno – turystycznych. Sygnatariuszami porozumienia zostali Poseł na Sejm Zofia Czernow, Przewodniczący Rady Powiatu Jeleniogórskiego Jerzy Pokój, Prezes Spółki WODNIK Wojciech Jastrzębski oraz ja - Wójt Gminy Podgórzyn. Wszyscy zgodnie podkreślali, że udostępnienie zbiornika dla celów turystycznych jest olbrzymią szansą dla Gminy Podgórzyn oraz całego powiatu jeleniogórskiego. Droga do celu jest jeszcze długa, jednakże nie jest to proces niewykonalny. Przewodniczący Rady Powiatu wskazał, że czas ten może wynieść około dwóch lat. Na bieżąco będę informować Państwo o postępach prac związanych z udostępnieniem zbiornika.

Kolejnym tematem, który jest bardzo istotny dla nas wszystkich jest sprawa komunikacji zbiorowej w naszej gminie. Zastanawiacie się Państwo kto będzie świadczył te usługi od nowego roku. Informuję, że decyzją Rady Gminy zostało wypowiedziane porozumienie zawarte z Miastem Jelenia Góra odnośnie organizacji transportu zbiorowego. Główną przyczyną tego stanu rzeczy są dopłaty jakie Gmina ponosi każdego roku dopłacając do kursowania autobusów Miejskiego Zakładu Komunikacji. Zauważyć należy, że są to kwoty przekraczające milion złotych. W chwili obecnej gmina prowadzi rozmowy o świadczenie usług transportu zbiorowego na terenie gminy z PKS Tour Jelenia Góra

oraz MZK Jelenia Góra. Do końca października wyłoniony zostanie operator świadczący usługi przewozu na terenie naszych miejscowości.

Ostatnie miesiące to również intensywna, owocna, współpraca prowadzona na linii Gmina Podgórzyn, a Karkonoski System Wodociągów i Kanalizacji. Wyniki prac z pewnością już odczuli mieszkańcy Sosnówki. Wymiana sieci wodociągowej, a także prace przeprowadzone na ujęciu wody znacznie poprawiły użyteczność wody pitnej tej miejscowości. Kolejne prace miały miejsce na ujęciu wody „Myja” w Przesiece. To nie koniec prac na terenie naszej gminy, takie deklaracje otrzymałem od przedstawicieli KSWiK.



udostępnienie
zbiornika dla celów
turystycznych jest
olbrzymią szansą
dla Gminy Podgórzyn
oraz całego powiatu
jeleniogórskiego



Z przyjemnością informuję, że współpraca ze Starostwem Powiatowym w Jeleniej Górze przebiega bardzo pomyślnie. Świadczyć może o tym między innymi projekt, jaki ma zostać zakończony do końca roku, mający na celu wykonanie drogi pomiędzy osiedlem „Słoneczna Dolina”, a miejscowością Staniszków. Jest to droga powiatowa, o której remont wiele lat walczyli mieszkańcy osiedla. Gmina będzie partycypować w kosztach remontu tej drogi.

Wyłoniony został także wykonawca prac remontu drogi w miejscowości Ściegny. W ramach środków pozyskanych z puli przeznaczonej na walkę ze skutkami powodzi prowadzony jest remont drogi gminnej w Ściegnach. Jest to bardzo ważny odcinek jezdni, gdyż prowadzi przez centrum miejscowości, od głównego skrzyżowania, w górę do Western City.

Ostatnie miesiące to również czas, w którym miałem okazję uczestniczyć w wielu wydarzeniach, sportowych, kulturalnych, odbywających się na terenie naszej gminy. Z tego miejsca chciałbym wszystkim serdecznie podziękować za trud włożony w organizację pikników, festynów, zawodów sportowych, koncertów. Bardzo dziękuję wszystkim, którzy przyczyniają się do uatrakcyjniania oferty spędzania czasu wolnego w naszej gminie. Serdecznie zapraszam do lektury „Pogórza dla Ciebie” Mirosław Kalata Wójt Gminy Podgórzyn



Gminny turniej
siatkówki
plażowej.



Piknik
z organizacjami
pozarządowymi

Deklaracja współpracy podpisana

28 września, przy zbiorniku wody „Sosnówka”, odbyło się spotkanie w czasie którego doszło do podpisania deklaracji współpracy, w myśl której mają zostać stworzone sprzyjające warunki, które doprowadzą do udostępnienia wód zbiornika do celów rekreacyjnych. Sygnatariuszami deklaracji zostali Poseł na Sejm RP Zofia Czernow, Przewodniczący Rady Powiatu Jerzy Pokój, Wójt Gminy Podgórzyn Mirosław Kalata oraz Prezes Spółki Wodnik Wojciech Jastrzębski.

Jerzy Pokój od wielu lat zabiega, by obiekt ten mógł służyć mieszkańcom i turystom. Jak mówi: „Uważamy, że ten projekt jest bardzo ważny dla naszego regionu, przede wszystkim jako magnes turystyczny. Już jakiś czas temu określiliśmy w jakim konkretnie celu miałyby on zostać udostępniony turystom. Część prac zmierzających do przeobrażenia tego obiektu w miejsce sportu i rekreacji została już wykonanych. Na tym etapie możemy powiedzieć, że jest nadzieja na uruchomienie na tym zbiorniku tzw. białego sportu. Należy pamiętać, że zbiornik jest stosunkowo niewielki i dość płytki

dlatego wszystkie obostrzenia tutaj zawarte są konieczne do spełnienia. Wszelkie działania powinny potrwać ok. 2 lata, gdyż koszty obciążające gminę i nie tylko, są dość znaczne.”



Udostępniając zbiornik w celach rekreacyjnych nasza gmina, jak podkreśla Wójt, może zyskać bardzo wiele „Ten zbiornik jest żyłą złota dla naszej gminy. Spowodowałoby to rozwój gminy,

budowę nowych obiektów oraz powstanie nowych miejsc pracy. Przede wszystkim jednak dodałoby to naszemu regionowi kolejnych walorów turystycznych.” tak mówi Mirosław Kalata.



W działania, które mogą przyspieszyć otwarcie wód dla sportów wodnych włączyła się również posłanka Zofia Czernow, która między innymi interweniowała

w tej sprawie w Ministerstwie Środowiska. „Całą makietę, cały plan zagospodarowania tego zbiornika już ponad rok temu zawiązałam do Ministerstwa Środowiska w Warszawie, które analizowało nasze plany i zaleciło wykonanie niezbędnych badań”- podkreśla posłanka.

Badania jakie musi wykonać gmina będą trwały około roku ich znaczenie podkreśla Prezes Spółki WODNIK „...muszą

zostać wykonane roczne badania skutków prowadzenia na zbiorniku ewentualnych sportów, roczne badania wody czy roczne badania zachowania się flory wewnątrz zbiornika” tak zaznacza Wojciech Jastrzębski ze spółki WODNIK. Jako, że najbardziej zainteresowana projektem jest Gmina Podgórzyn, to ona będzie musiała ponieść koszty przeprowadzenia badań. „Wspólnie z Prezesem

Wodnik wypracowaliśmy stanowisko dotyczące wykonania niezbędnych badań. Jako Wójt zadeklarowałem, że gmina jako główny beneficjent pokryje wszelkie koszty związane z prowadzeniem badań. Prezes z kolei nawiązał kontakt z firmami ,które utworzą kosztorys tych badań. W tej chwili oczekujemy na odpowiedź od nich, dzięki czemu będziemy mogli zabezpieczyć odpowiednie środki na to, żeby te prace kontynuować już w przyszłym roku” powiedział Mirosław Kalata, Wójt Gminy Podgórzyn.

Zastępca Wójta

Tomasz Szewczyk

Zarządzeniem numer 35/2015 z dnia 5 maja 2015 roku Wójt Gminy Podgórzyn powołał na swojego zastępcę Pana Tomasza Szewczyka. Tomasz Szewczyk ma 44 lata jest mieszkańcem Zachełmia. Do tej pory pełnił funkcję inspektora do spraw podatkowych. Oprócz funkcji Zastępcy Wójta jest również Kierownikiem Gminnego Centrum Zarządzania Kryzysowego. Prywatnie od wielu lat związany z Ochotniczą Strażą Pożarną w Podgórzynie.




Katarzyna Obszańska – od 1 września funkcję Skarbnika Gminy Podgórzyn objęła Pani Katarzyna Obszańska. Powołana została na to stanowisko uchwałą Rady Gminy Podgórzyn nr XIV/86/15z dnia 27.08.2015r. W Urzędzie Gminy w Podgórzynie obecna Pani Skarbnik pracuje od 2008 roku.

**Nowy Skarbnik****Katarzyna Obszańska**

REMONTY I BUDOWA DRÓG

W najbliższym czasie rozpoczną się prace związane z remontem drogi gminnej w Ściegnach. Jest to odcinek drogi prowadzący od skrzyżowań dróg do Karpacza i Kowar w górę miejscowości do Western City. Remont ten możliwy będzie dzięki promesie jaką nasza gmina otrzymała z Dolnośląskiego Urzędu Wojewódzkiego w ramach środków pochodzących z puli przeznaczonych na usuwanie skutków powodzi.



Równocześnie do prac prowadzonych w Ściegnach wykonywana będzie droga prowadząca ze Stanisłowa do Słonecznej Doliny. Inwestycja ta możliwa będzie dzięki współpracy pomiędzy gminą Podgórzyn a Starostwem Powiatowym w Jeleniej Górze. Obie inwestycje mają zostać wykonane do końca bieżącego roku.

INWESTYCJE KARKONOSKIEGO SYSTEMU WODOCIĄGÓW I KANALIZACJI

Nareszcie mieszkańcy Sosnówki Dolnej mogą, bez względu na warunki atmosferyczne, korzystać z czystej i pozbawionej zanieczyszczeń wody. Stało się to dzięki inwestycjom poczynionym na terenie tej miejscowości przez Karkonoski System Wodociągów i Kanalizacji. Kolejne prace poczynione przez KSWiK miały miejsce na przeseickim ujęciu wody Myja. Zakończenie tych prac pozwoli na spokojne zaopatrzenie w wodę odbiorców z Podgórzyna, Marczyca i Stanisłowa. Nawet w obliczu ostatnich upałów nie zagrażały nam sytuacje, jakie spotkały inne gminy w regionie, związane z przerwami w dostawie wody lub jej całkowitym brakiem.



Dariusz Kawecki

wiek: 51 lat

wykształcenie:

wyższe pedagogiczne podyplomowe: informatyka,
Edukacja Biblioteczna, Etyka i Filozofia

doświadczenie zawodowe:

pedagog szkolny, nauczyciel, informatyk
w sektorze bankowym, programista,
szkoleniowiec z zakresu edukacji



Co chciałby Pan przekazać uczniom rozpoczynającym właśnie rok szkolny?

Chciałbym, żeby uczniowie naszej szkoły dostrzegali potencjał, który wynika ze zderzenia dwóch ogromnych sił twórczych – ich młodych i zdolnych do prawdziwego wysiłku umysłów i naprawdę ciężkiej pracy pedagogów. Żeby mieli świadomość, że szkoła do której uczęszczają daje im możliwość osiągnięcia sukcesu. Do nich tylko należy decyzja jak spożytkują tę szansę i w jakich dziedzinach chcą się realizować. Na naszą pomoc zawsze mogą liczyć

Jakie jest Pana motto życiowe?

Jako zwolennik myśli stoickiej zawsze staram się odróżniać rzeczy zależne i niezależne ode mnie. I angażować się jedynie w te, na które mam wpływ, pozostałe zostawiając swojemu biegowi. A z sentencji, które dobrze oddają mój stosunek do realizacji celów i własnych zamierzeń, myślę że odpowiednia jest przestroga Seneki: „Dla żeglarza, który nie wie do jakiego portu podąża, niepomyślny jest każdy wiatr”.

NOWI STERNICY GMINNYCH SZKÓŁ

Na uczniów Gminnego Gimnazjum im. Janusza Korczaka w Sosnowce oraz Szkoły Podstawowej im. Marii Konopnickiej z Sosnowki wraz z rozpoczęciem nowego roku szkolnego oczekiwali nowi dyrektorzy. Panią Sylwię Mosur Polowczyk na stanowisku dyrektora gimnazjum zastąpił Pan Dariusz Kawecki, zaś stery po odchodzącej na emeryturę Pani Barbarze Lipińskiej, w szkole podstawowej, przejął Pan Tomasz Łętowski. Oby Panom życzymy owocnej pracy.



Tomasz Łętowski

wiek 34 lata

wykształcenie:

wyższe: Uniwersytet Wrocławski, kierunek: matematyka
doświadczenie zawodowe:

od 2005 r. nauczyciel matematyki i informatyki w Szkole Podstawowej w Sosnowce

od 2008 r. instruktor nauki jazdy kat. B posiadający również uprawnienia egzaminatora kat. B

Jak to się stało, że zdecydował się Pan kandydować na stanowisko dyrektora naszej szkoły?

Zdecydowałem się kandydować na stanowisko dyrektora szkoły, gdyż od początku pracy w szkole leży mi na sercu rozwój intelektualny i dobro wszystkich uczniów. Również ważnym czynnikiem skłaniającym mnie do kandydowania na to stanowisko jest przekonanie o konieczności kontynuowania działań rozpoczętych przez panią dyrektor Barbarę Lipińską. Kolejnym ważnym czynnikiem była chęć dalszej współpracy i pracy w gronie wykwalifikowanej i kompetentnej kadry pedagogicznej, która jest ogromnym atutem tej szkoły.



"Jeśli czegoś naprawdę chcemy to możemy to osiągnąć"

Inwestycje w oświetlenie

Ulica Nadwodna oraz ulica Nowa w Podgórzynie zostały wyposażone w oświetlenie uliczne. Nie są to ostatnie inwestycje jakie, w naszej gminie w tym roku, zamierza zrealizować Urząd Gminy. Kolejną miejscowością, w której dokonane zostaną inwestycje związane z oświetleniem będzie Miłków i ulica Brzezcie Karkonoskie.




Boisko w Przesiece

Już w najbliższym czasie poznamy miejsce, w którym zlokalizowane zostanie boisko sportowe w Przesiece. Dotychczas odbyło się jedno spotkanie z mieszkańcami tej miejscowości, na którym przedstawione zostały propozycje lokalizacji tej inwestycji, a także przeprowadzone zostały wśród mieszkańców badania ankietowe. Wśród miejsc gdzie może powstać tego typu obiekt można było wybrać tereny znajdujące się przy ośrodku wypoczynkowym Chybotek, lub w okolicach Zielonej Gospody i Pensjonatu Markus. Ankiety wypełniane były nie tylko w trakcie spotkania. Wszyscy chcący wyrazić swoją opinię na temat boiska w tej miejscowości, mogli to uczynić za pośrednictwem internetu, jak również osobiście złożyć wypełnione blankiety ankietowe u sołtysa Przesieki. Po przeanalizowaniu zebranych ankiet, 122 ankiety, wynika że 59 osób opowiada się za lokalizacją boiska w okolicach ośrodka wypoczynkowego Chybotek, zaś 63 osoby wskazują tereny przy Zielonej Gospodzie i Markusie. W związku ze zbliżoną liczbą głosów ostateczną decyzję o umiejscowieniu boiska sportowego w Przesiece podejmie Wójt Gminy Podgórzyn.

WYBORY PARLAMENTARNE

Drodzy mieszkańcy Gminy Podgórzyn, już 25 października wybierzemy swoich przedstawicieli do Sejmu i Senatu. Zachęcamy do wzięcia udziału i oddania głosu na osoby, które przez najbliższe lata będą nas reprezentować i decydować o losach naszego państwa. Wybierzmy osoby, które mają realną szansę zmienić nasz region, naszą gminę.



Siedziby obwodowych komisji wyborczych :


1. Szkoła Podstawowa w Podgórzynie, ul. Żołnierska 113 - Podgórzyn/Zachemie*
2. Harcerska Baza Karkonoska, ul. Karkonoska 27 - Przesieka*
3. Młodzieżowe Schronisko Turystyczne w Stanisławowie, Stanisławów 59 Stanisławów/Marczyce*
4. Dom Strażaka w Sosnowce, ul. Strażacka 7 - Sosnowka/Borowice*
5. Szkoła Podstawowa w Miłkowie, ul. Szkolna 95 - Miłków/Głębock*
6. Szkoła Podstawowa w Ściegnach, Ściegny 110b - Ściegny*
7. Dom Pomocy Społecznej w Sosnowce, ul. Liczyrzepy 87 - DPS Sosnowka*

*granica obwodu głosowania

Komunikacja zbiorowa w Gminie Podgórzyn

Do końca bieżącego roku obowiązuje porozumienie zawarte między Gminą Podgórzyn a Miastem Jelenia Góra dotyczące świadczenia usług zbiorowej komunikacji.

W ostatnim czasie pojawiło się wiele informacji związanych ze zmianami, jakie mogą nastąpić w 2016 roku w związku z komunikacją zbiorową w gminie Podgórzyn. Na łamach naszej gazety informujemy, że w dniu 29 czerwca 2015 roku Rada Gminy podjęła uchwałę dotyczącą wypowiedzenia porozumienia pomiędzy Gminą Podgórzyn, a Miastem Jelenia Góra dotyczącego transportu zbiorowego. Co to oznacza dla mieszkańców naszej gminy? Informujemy, że do końca bieżącego roku na terenie naszych miejscowości nadal kursować będą autobusy Miejskiego Zakładu Komunikacji. W tym okresie zostanie przeprowadzone badanie rynku wśród firm świadczących usługi transportu zbiorowego. Wyłoniona zostanie firma, która złoży najkorzystniejszą ofertę pod względem finansowym jak i optymalnym obsłudze naszych mieszkańców i miejscowości. W chwili obecnej rozmowy prowadzone są z MZK Jelenia Góra oraz PKS Tour Jelenia Góra.



Szansa dla wspólnot mieszkaniowych

Wychodząc naprzeciwko oczekiwaniom znacznej grupy mieszkańców naszej gminy Rada Gminy podjęła dnia 28 stycznia 2015r. długo oczekiwaną uchwałę nr V/26/15 przyznającą 99% bonifikaty wspólnotom mieszkaniowym ubiegającym się o wykup działek przylegających do budynku a będących własnością komunalną. Tak duża bonifikata umożliwi nabycie przyległego do budynków gruntu praktycznie wszystkim, którzy uprzednio zostali tej możliwości pozbawieni.



Procedura zakupu przyległej nieruchomości gruntowej:

1. Wspólny wniosek wszystkich właścicieli lokali, dotyczący nabycia przyległej działki łącznie ze znajdującymi się na niej zabudowaniami gospodarczymi, jeżeli takie występują.
2. Uchwała Wspólnoty Mieszkaniowej w sprawie nabycia przyległej działki. Urząd Gminy dla każdej Wspólnoty zainteresowanej wykupem przygotowuje projekty uchwał.
3. Aktualny wypis i wyrys z rejestru nieruchomości wydany przez Powiatowy Ośrodek Dokumentacji Geodezyjnej i Kartograficznej w Jeleniej Górze, ul. Podchorążych 15.

Po przedłożeniu w/w dokumentów wnioski Wspólnot zostaną rozpatrzone przez Komisję Rozwoju Gminy Podgórzyn a następnie Rada Gminy Podgórzyn dla każdej działki z osobna podejmie uchwałę o przeznaczeniu jej do sprzedaży. Rzeczoznawcy majątkowi opracują operaty szacunkowe wartości nieruchomości na podstawie których zostanie ustalona cena sprzedaży.

Warunki konieczne do spełnienia w celu nabycia działki przyległej do budynku:

1. Brak zaległości w zobowiązaniach pieniężnych wobec Gminy Podgórzyn: podatku od nieruchomości, umów dzierżawy i innych opłat np. śmieci.
2. Brak postępowań spadkowych dotyczących lokali w budynku; uregulowany stan prawny własności.
3. Prawidłowo określone udziały w nieruchomości wspólnej

Koszty do poniesienia przez Wspólnotę:

1. Koszt wykonania operatu szacunkowego.
 2. Koszt wypisu i wyrys z rejestru gruntów.
 3. Koszt okazania granic przez geodetę.
 4. Kwota równoważna 1% wartości działki.
 5. Koszty notarialne.
- Szacunkowe koszty dla działki do 1000 m² to kwota łączna 4500-5000 zł.

Doposażenie placów zabaw

Dzięki środkom finansowym, pochodzącym z funduszu sołectkiego, wiele placów zabaw i miejsc rekreacji zyskało nowe urządzenia. Plac zabaw w Podgórzynie przy ulicy Żołnierskiej 44 wzbogacił się o tablicę do rysowania, huśtawkę i bujak. Mieszkańcy Sosnowki wzbogacili tereny przy Centrum Aktywności Sportowej i Integracji Społecznej o urządzenia do ćwiczeń. Coraz większą popularność zyskują siłownie zewnętrzne, w które planują zainwestować w tym roku również sołectwa Zachełmia i Przesieki. Sołectwo Miłków zakupiło dla swoich maluchów domek wraz z tablicą do rysowania, zaś z nowej huśtawki korzystają użytkownicy placu zabaw w Ściegnach.

Dodatkowo naprawione zostały elementy małej architektury znajdujące się na placu zabaw w Podgórzynie. Pomalowano i naprawiono ławki, zjeżdżalnię.

Z tego miejsca zwracamy się do Państwa z prośbą o dbanie i przestrzeganie regulaminów korzystania z miejsc rekreacji. Prosimy również o zwracanie uwagi i informowanie nas o aktach wandalizmu, z którymi mamy do czynienia na terenie naszej gminy.

Zagospodarowanie terenu przy Dziurawej Skale

Przy Dziurawej Skale w Podgórzynie powstaje nowe miejsce rekreacji i wypoczynku, zarówno dla turystów jak i mieszkańców.

Gmina Podgórzyn pozyskała środki na ten cel w ramach Konkursu „Odnowy Dolnośląskiej Wsi” finansowanego z budżetu Województwa Dolnośląskiego w wysokości 25 000 tyś. zł. Całość inwestycji wynosi 50 000 tyś. zł. W ramach prac zostanie wykonany wjazd, utwardzony plac, zabezpieczenia skarpy poprzez ustawienie murku kamiennego, osadzenie ławek oraz tablicy informacyjnej.

Ponadto w miesiącu sierpniu zostały wykonane prace polegające na oczyszczeniu z samosiejek, które zasłaniały w/w atrakcje i przy tej okazji chcielibyśmy podziękować za pomoc Panu Edmundowi Balakowskiemu z Przesieki.

Pompa odzyskała blask

Dzięki wielkiej operatywności strażaków z Przesieki oraz pomocy udzielonej w ramach funduszu sołectkiego udało się odnowić zabytkowa pompę, która od wielu lat cieszy się dużym zainteresowaniem przyjezdnych turystów jak i mieszkańców. Wszystkim składamy serdeczne podziękowania. Niech nagrodą dla Was będzie satysfakcja z pięknie odrestaurowanego zabytku i miejsca przy którym warto się zatrzymać.



Spotkanie w bibliotece

W tym roku członkowie naszego Stowarzyszenia Integracyjnego Osób Niepełnosprawnych Ruchowo "My też potrafimy" spotkania miewają w różnych miejscach. Tym razem na początku września zebraли się w bibliotece w Ściegnach.

Bardzo miła Pani Józefa Trubiłowicz udostępniła nam do tego salę komputerową. Naszym gościem był dyrektor szkoły Pan Leszek Basiński, który będzie nas uczył komputerowej obróbki zdjęć. W przytulnej atmosferze wśród książek omawialiśmy też inne sprawy. Spotkanie było tym przyjemniejsze, ponieważ mogliśmy zająć przepyszne drożdżowe bułeczki z budyniowym nadzieniem, które upiekła Dagmara

W Centrum Aktywności Społecznej Podgórzyn

**od 25.10.2015
biblioteka Podgórzyn
zaprasza na wystawę
poświęconą twórczości
Władysława Reymonta**

**27.11.2015
spotkanie autorskie
z pasjonatem gór, fotografii,
poetą, lekarzem jak również
mieszkańcem Gminy Podgórzyn
Panem Kazimierzem Pichlakiem**

**28.11.2015
Bał Andrzejkowy dla dzieci**

**20.12.2015
II Kiermasz Świąteczny**

W celu przypomnienia informujemy, że w CAS w Podgórzynie - "Salka Warsztatowa dla dzieci" odbywają się zajęcia codziennie po południu o określonej tematyce dostosowanej do pór roku i wieku dzieci.

Udział w zajęciach jest bezpłatny. W każdy poniedziałek nauka gry na gitarze. Z kolei we wtorki i czwartki o godz. 18:15 możemy potrenować w rytmie zumbi

Dzięki uprzejmości klubu Top-Spin Miłków, który przekazał bezpłatnie stół do gry w tenisa stołowego mieszkańcy Gminy mogą w trakcie godzin otwarcia CASu przyjść i spróbować swoich umiejętności

Aleja na cmentarzu w Podgórzynie

Na cmentarzu komunalnym w Podgórzynie trwają prace związane z wyłożeniem kostką brukową alei prowadzącej wzdłuż nekropoli. Prace te są możliwe dzięki środkom pochodzącym z funduszu sołectkiego miejscowości Podgórzyn, Przesieka, Zachemie, a także budżetu gminy Podgórzyn. Decyzję o przekazaniu środków na ten cel podjęli mieszkańcy w/w miejscowości w czasie zebrań sołectkich.



Odpuść z Duchem Gór

Miejsce odpoczynku, a także tron Ducha Gór powstały w ramach zrealizowanego przez gminę projektu pod nazwą „Odpuść z Duchem Gór”.

W rozpoczynających się pracach przy wjeździe do Przesieki informowaliśmy Państwa w poprzednim wydaniu gazety „Pogórze dla Ciebie”. Dziś z przyjemnością informujemy, że powstałe tam miejsce odpoczynku, wraz z kamiennym tronem Ducha Gór, służy mieszkańcom i turystom. Odbywają się tam treningi oraz turnieje w petanque. Przypominamy, że środki na ten cel pochodziły ze środków Urzędu Marszałkowskiego w ramach Programu Rozwoju Obszarów Wiejskich na lata 2007 – 2013.



„Europejski Fundusz Rolny na Rzecz Rozwoju Obszarów Wiejskich: Europa inwestująca w obszary wiejskie”
Zadanie współfinansowane ze środków Unii Europejskiej w ramach działania „Wdrażanie lokalnych strategii rozwoju” – mały projekt Programu Rozwoju Obszarów Wiejskich na lata 2007-2013.
Ogłoszenie opracowane przez Urząd Gminy w Podgórzynie.
Instytucja Zarządzająca Programem Rozwoju Obszarów Wiejskich na lata 2007-2013 – Minister Rolnictwa i Rozwoju Wsi.

Gmina Podgórzyn realizowała projekt pn. „Odpuść z Duchem Gór w Przesiece – stworzenie miejsca odpoczynku i nowej atrakcji turystycznej” w ramach działania 413 „Wdrażanie lokalnych strategii rozwoju” – mały projekt Programu Rozwoju Obszarów Wiejskich na lata 2007-2013 współfinansowany ze środków Unii Europejskiej.

Celem projektu było stworzenie miejsca odpoczynku i nowej atrakcji turystycznej w celu udostępnienia mieszkańcom wsi i lokalnej społeczności oraz turystom infrastruktury turystycznej i rekreacyjnej.

Operacja objęła wykonanie ścieżek, utwardzenie placu, wykonanie turystycznej tablicy informacyjnej, ławek żeliwno – drewnianych oraz kamiennego „tronu Ducha Gór”.

Projekt realizowany był w partnerstwie ze Stowarzyszeniem „Rada Odnowy Przesieki”.

Dzięki realizacji zadania powstał obiekt charakterystyczny dla miejscowości, stanowiący miejsce odpoczynku, wspólnych spotkań i życia społecznego, co wpłynie na wzrost aktywności i integracji społeczności lokalnej. Ponadto stworzenie miejsca odpoczynku i nowej atrakcji turystycznej przy szlaku turystycznym zwiększy atrakcyjność miejscowości dla turystów, którzy będą mogli oprócz odpoczynku w miejscach do tego przeznaczonych, uzyskać informacje o historii miejscowości, innych atrakcjach w pobliżu, tym jak do nich dotrzeć, jak również zrobić zdjęcia z nowo powstałą atrakcją turystyczną - kamiennym „tronem Ducha Gór”. Zagospodarowanie tego punktu wpłynęło pozytywnie na estetykę i atrakcyjność miejscowości.

Nowe przepisy dotyczące wycinki drzew

Usunięcie drzewa lub krzewu z terenu nieruchomości może nastąpić po uzyskaniu zezwolenia na wniosek:

1. posiadacza nieruchomości - za zgodą właściciela tej nieruchomości,
2. właściciela urządzeń o których mowa w art. 49 § 1 ustawy z dnia 23 kwietnia 1964 r. – Kodeks cywilny (Dz. U. z 2014 r. poz. 121, z późn. zm.), jeżeli drzewo lub krzew zagrażają funkcjonowaniu tych urządzeń. Zgoda właściciela nieruchomości nie jest wymagana w przypadku wniosku złożonego przez:

1. spółdzielnię mieszkaniową,
2. wspólnotę mieszkaniową, w której właściciele lokali powierzyli zarząd nieruchomością wspólną zarządowi,
3. zarządcę nieruchomości będącej własnością Skarbu Państwa,
4. użytkownika wieczystego lub posiadacza nieruchomości o nieuregulowanym stanie prawnym Spółdzielnia mieszkaniowa informuje, w sposób zwyczajowo przyjęty, członków spółdzielni, właścicieli budynków lub lokali niebędących członkami spółdzielni oraz osoby niebędące członkami spółdzielni, którym przysługują spółdzielcze własnościowe prawa do lokali, a zarząd wspólnoty mieszkaniowej - członków wspólnoty, o zamiarze złożenia wniosku o wydanie zezwolenia na usunięcie drzewa lub krzewu, wyznaczając co najmniej 30-dniowy termin na zgłaszanie uwag. Wniosek może być złożony nie później niż w terminie 12 miesięcy od upływu terminu na zgłaszanie uwag. Zezwolenia na wycinkę drzew i krzewów nie wydaje się dla:

1. krzewów, których wiek nie przekracza 10 lat;
2. krzewów na terenach pokrytych roślinnością pełniącą funkcje ozdobne, urządzonej pod względem rozmieszczenia i doboru gatunków posadzonych roślin, z wyłączeniem krzewów w pasie drogowym drogi publicznej, na terenie nieruchomości wpisanej do rejestru zabytków oraz na terenach zieleni;

3. drzew, których obwód pnia na wysokości 5 cm nie przekracza:
 - a) 35 cm – w przypadku topoli, wierzb, kasztanowca zwyczajnego, klonu jesionolistnego, klonu srebrzystego, robinii akacjowej oraz platanu klonolistnego,
 - b) 25 cm – w przypadku pozostałych gatunków drzew;
4. drzew lub krzewów na plantacjach lub w lasach w rozumieniu ustawy z dnia 28 września 1991 r. o lasach;
5. drzew lub krzewów owocowych, z wyłączeniem rosnących na terenie nieruchomości wpisanej do rejestru zabytków lub na terenach zieleni;
6. drzew lub krzewów usuwanych w związku z funkcjonowaniem ogrodów botanicznych lub zoologicznych;
7. drzew lub krzewów usuwanych na podstawie decyzji właściwego organu z obszarów położonych między linią brzegu a wałem przeciwpowodziowym lub naturalnym wysokim brzegiem, w który wbudowano trasę wału przeciwpowodziowego, z wału przeciwpowodziowego i terenu w odległości mniejszej niż 3 m od stopy wału;
8. drzew lub krzewów, które utrudniają widoczność sygnalizatorów i pociągów, a także utrudniają eksploatację urządzeń

z dniem 28 sierpnia 2015 r. weszły w życie nowe przepisy dotyczące ochrony terenów zieleni i zadrzewień. Obniżenie opłat i kar administracyjnych za usunięcie drzew lub krzewów, zróżnicowanie wysokości kary w zależności od okoliczności sprawy, poprawa jakości nowych nasadzeń - to podstawowe zmiany wprowadzone ustawą.

- kolejowych albo powodują tworzenie na torowiskach zasp śnieżnych, usuwanych na podstawie decyzji właściwego organu;
9. drzew lub krzewów stanowiących przeszkody lotnicze, usuwanych na podstawie decyzji właściwego organu;
10. drzew lub krzewów usuwanych na podstawie decyzji właściwego organu ze względu na potrzeby związane z utrzymaniem urządzeń melioracji wodnych szczegółowych;

11. drzew lub krzewów usuwanych z obszaru parku narodowego lub rezerwatu przyrody nieobjętego ochroną krajobrazową;

12. drzew lub krzewów usuwanych w ramach zadań wynikających z planu ochrony lub zadań ochronnych parku narodowego lub rezerwatu przyrody, planu ochrony parku krajobrazowego, albo planu zadań ochronnych lub planu ochrony dla obszaru Natura 2000;

13. prowadzenia akcji ratowniczej przez jednostki ochrony przeciwpożarowej lub inne właściwe służby ustawowo powołane do niesienia pomocy osobom w stanie nagłego zagrożenia życia lub zdrowia;

14. drzew lub krzewów stanowiących złomy lub wywroty usuwanych przez:

- a) jednostki ochrony przeciwpożarowej, jednostki Sił Zbrojnych Rzeczypospolitej Polskiej, właścicieli urządzeń, których mowa w art. 49 § 1 Kodeksu cywilnego, zarządców dróg, zarządców infrastruktury kolejowej, gminne lub powiatowe jednostki oczyszczania lub inne podmioty działające w tym zakresie na zlecenie gminy lub powiatu,
- b) inne podmioty lub osoby, po przeprowadzeniu oględzin przez organ właściwy do wydania zezwolenia na usunięcie drzewa lub krzewu, potwierdzających, że drzewa lub krzewy

stanowią złom lub wywrot;
15. drzew lub krzewów należących do gatunków obcych, określonych w przepisach wydanych na podstawie art. 120 ust. 2f UOP

Zgodnie z art. 84 w/w ustawy posiadacz nieruchomości ponosi opłaty za usunięcie drzewa lub krzewu.

Nie nalicza się opłat za usunięcie drzew lub krzewów:

1. drzew lub krzewów, na których usunięcie nie jest wymagane zezwolenie;
2. drzew lub krzewów, na których usunięcie osoba fizyczna uzyskała zezwolenie na cele niezwiązane z prowadzeniem działalności gospodarczej;
3. drzew lub krzewów, jeżeli usunięcie jest związane z odnową i pielęgnacją drzew rosnących na terenie nieruchomości wpisanej do rejestru zabytków;
4. drzew lub krzewów, które zagrażają bezpieczeństwu ludzi lub mienia w istniejących obiektach budowlanych lub funkcjonowaniu urządzeń, o których mowa w art. 49 § 1 Kodeksu cywilnego;
5. drzew lub krzewów, które zagrażają bezpieczeństwu ruchu drogowego lub kolejowego albo bezpieczeństwu żeglugi;
6. drzew lub krzewów w związku z przebudową dróg publicznych lub linii kolejowych;
7. drzew, których obwód pnia mierzony na wysokości 130 cm nie przekracza:
 - a) 75 cm - w przypadku topoli, wierzb, kasztanowca zwyczajnego, klonu jesionolistnego, klonu srebrzystego, robinii akacjowej oraz platanu klonolistnego,
 - b) 50 cm - w przypadku pozostałych gatunków drzew – w celu przywrócenia gruntów nieużytkowanych do użytkowania rolniczego lub do innego użytkowania zgodnego z przeznaczeniem terenu, określonym w miejscowym planie zagospodarowania przestrzennego lub decyzji o warunkach zabudowy i zagospodarowania terenu;
8. krzewów, których wiek nie przekracza 25 lat, w celu przywrócenia gruntów nieużytkowanych do użytkowania rolniczego lub do innego użytkowania zgodnego z przeznaczeniem terenu, określonym w miejscowym planie zagospodarowania przestrzennego lub decyzji o warunkach zabudowy i zagospodarowania terenu;
9. drzew lub krzewów w związku z zabiegami pielęgnacyjnymi drzew lub krzewów na terenach zieleni;
10. drzew lub krzewów, które obumarły lub nie roją szansy na przeżycie, z przyczyn niezależnych od posiadacza nieruchomości;
11. topoli o obwodzie pnia mierzonym na wysokości 130 cm wynoszącym powyżej 100 cm, nienależących do gatunków rodzimych, jeżeli zostaną zastąpione w najbliższym sezonie wegetacyjnym drzewami innych gatunków;
12. drzew lub krzewów, jeżeli usunięcie wynika z potrzeb ochrony roślin, zwierząt i grzybów objętych ochroną gatunkową lub ochrony siedlisk przyrodniczych;
13. drzew lub krzewów z grobli stawów rybnych;
14. drzew lub krzewów, jeżeli usunięcie jest związane z

regulacją i utrzymaniem koryt cieków naturalnych, wykonywaniem i utrzymaniem urządzeń wodnych służących kształtowaniu zasobów wodnych oraz ochronie przeciwpowodziowej w zakresie niezbędnym do wykonania i utrzymania tych urządzeń;

15. drzew lub krzewów usuwanych z terenu poligonów lub placów ćwiczeń, służących obronności państwa.

Prace ziemne oraz inne prace wykonywane ręcznie, z wykorzystaniem sprzętu mechanicznego lub urządzeń technicznych, wykonywane w obrębie korzeni, pnia lub korony drzewa lub w obrębie korzeni lub pędów krzewu, przeprowadza się w sposób najmniej szkodzący drzewom lub krzewom.

Przycinka drzew

Prace w obrębie korony drzewa nie mogą prowadzić do usunięcia gałęzi w wymiarze przekraczającym 30% korony, która rozwinęła się w całym okresie rozwoju drzewa, chyba że mają na celu:

1. usunięcie gałęzi obumarłych lub nadłamanych;
2. utrzymywanie uformowanego kształtu korony drzewa;
3. wykonanie specjalistycznego zabiegu w celu przywróceniu statyki drzewa.

Zabieg, o którym mowa w ust. 2 pkt 3, wykonuje się na podstawie dokumentacji, w tym dokumentacji fotograficznej, wskazującej na konieczność przeprowadzenia takiego zabiegu. Dokumentację przechowuje się przez okres 5 lat od końca roku, w którym wykonano zabieg.

Usunięcie gałęzi w wymiarze przekraczającym 30% korony, która rozwinęła się w całym okresie rozwoju drzewa, w celu innym niż określony powyżej, stanowi uszkodzenie drzewa.

Usunięcie gałęzi w wymiarze przekraczającym 50% korony, która rozwinęła się w całym okresie rozwoju drzewa, w celu innym niż określony powyżej, stanowi zniszczenie drzewa.

Kary administracyjne

Wójt, burmistrz lub prezydent miasta wymierza administracyjną karę pieniężną za:

1. usunięcie drzewa lub krzewu bez wymaganego zezwolenia;
2. usunięcie drzewa lub krzewu bez zgody posiadacza nieruchomości;
3. zniszczenie drzewa lub krzewu;
4. uszkodzenie drzewa spowodowane wykonywaniem prac w obrębie korony drzewa.

W przypadku usunięcia albo zniszczenia drzewa lub krzewu, albo uszkodzenia drzewa w okolicznościach uzasadnionych stanem wyższej konieczności, nie wymierza się administracyjnej kary pieniężnej.

Szczegółowych informacji można uzyskać w Referacie Gospodarki Przestrzennej i Komunalnej, Urzędu Gminy Podgórzyn, pok. nr 12, Tel. 75-75-48-130

Kultura Sport

podsumowanie wydarzeń

Nim rozpoczniemy przygotowania do kolejnego kalendarza wydarzeń kulturalnych, sportowych, promocyjnych na rok 2016, podsumujmy to, co miało miejsce w roku bieżącym. A działo się naprawdę wiele i ciekawie. Z jednej strony spotkała nas rywalizacja sportowa na najwyższym poziomie, walka kolarzy o tytuł mistrza Polski, rywalizacja biegaczy, siatkarzy, piłkarzy amatorów podnosiła adrenalinę i wywoływała emocję wśród kibiców. Z drugiej strony otaczało nas kulturalne wyciszenie na borowickiej polanie w pałacowych wnętrzach pośród muzyki łagodzącej obyczaje. Zapraszamy do podsumowania sezonu wydarzeń kulturalnych i sportowych sezonu wiosenno – letniego w Gminie Podgórzyn.

W sezonie wiosna – lato każdy poszukujący spokoju, melancholii, odpoczynku i ucieczki od codziennej pogoni odnajdzie w naszej gminie coś dla siebie. Największą i najbardziej rozpoznawalną imprezą naszej Gminy jest „Gitarą i ... - borowickie spotkania z poezją śpiewaną”. Festiwal w Borowicach to dwudniowe święto, na które z całej Polski przyjeżdża każdego roku około czterech tysięcy osób. Niewielka karkonoska miejscowość na dwa dni zamienia się w polską stolicę poezji śpiewanej. Borowicką polanę w tym roku swoim blaskiem i głosem otuliły Katarzyna Groniec, zespół Domowe Melodie, Janusz Radek, Robert Kasprzycki, Zespół w Tym Sęk, Kamil Wasicki oraz zespół Paraluzja. Niemniej znane, jak Gitarą i ... borowickie spotkania z poezją śpiewaną”, są Muzykalia Staniszowskie. Spotkania w Pałacu Staniszów to cykl koncertów najbardziej znanych wykonawców różnych nurtów muzycznych. W tym roku usłyszeć można było między innymi Adama Nowaka (z zespołu Raz Dwa Trzy), czy też Katarzynę Groniec. Pałac Staniszów to także miejsce wystaw, inscenizacji oraz prelekcji. Z malarstwem nierozzerwalnie od lat związana jest Przesieka i odbywający się tam każdego roku plener malarski zakończony wystawą prac i piknikiem rodzinnym. „Piknik ze Sztuką przy Dziurawej Skale” każdego roku gromadzi artystów plastyków z całego kraju, którzy na płótnach uwieczniają piękno Karkonoszy i naszej gminy. Cudowne plenery podziwiali również uczestnicy „Festiwalu Ekologii Neohumanistycznej”. Kolejny raz na farmie w Głębocku pod czujnym okiem joginów wszyscy poszukujący równowagi ciała i ducha spotkali się by poznać i pielęgnować kulturę i tradycję związane z Indiami. Joga, koncerty mis tybetańskich, taniec w kręgu i wiele innych atrakcji, jak co roku, przygotowała dla uczestników festiwalu Dada Vanditanada. Uczę dla ducha, ale nie tylko, zorganizowali kolejny raz członkowie Stowarzyszenia Miłośników Sosnówki. „Odpust przy Kaplicy św. Anny” jest imprezą, która na stałe widnieje w kalendarzu imprez związanych z naszą gminą i całym regionem. Jak zawsze organizatorzy zapewnili wszystkim wiele atrakcji. Wydarzeniem kończącym tegoroczny kalendarz imprez były dożynki gminne. W tym roku przybrały one postać zabaw w stylu western. Były konkursy, zabawa, nauka tańca a także koncert zespołu country.



Sport

Tereny gminy Podgórzyn to doskonałe wręcz miejsce do uprawiania dyscyplin kolarskich. Nasza gmina wyróżnia się na tle, pozostałych sąsiednich miejscowości, ilością imprez organizowanych dla miłośników rowerów. Każdy zawodnik czy to amator czy też zawodowiec znajdzie rywalizację w której będzie mógł się zmierzyć. Po raz pierwszy w historii naszej gminy gościliśmy zawody z cyklu „Enduro MTB Series”. Organizatorem zmagania, które miały miejsce w Przesiece, był Grzegorz Miedziński. Z uznaniem wypowiadał się o trasach prowadzących po przesieckich lasach „Trud zmagania w niełatwych warunkach pogodowych, walka o każdą ceną sekundę, uśmiechy od ucha do ucha po każdym z OSów, świetna atmosfera i jazda w nieznaną. To wszystko można było przeżyć podczas zawodów „Przesieka Enduro MTB Series”. Z pewnością nie ostatni raz gościliśmy zawodników rywalizujących w tej dyscyplinie. Pisząc o zawodach z cyklu MTB, nie sposób nie wspomnieć o rywalizacji towarzyszącej „Odpustowi przy kaplicy św. Anny”. Są to zawody pod nazwą „Uphill MTB św. Anna”. Od wielu lat z naszą gminą związane są zawody kolarskie z cyklu Górskich Mistrzostw Polski w Kolarstwie Szosowym. W przypadku tych zawodów mamy podział na rywalizację zawodowców jak i amatorów. Przez kilka dni w roku nasze ulice zapełniają się zawodnikami, którzy pokonując dziesiątki zakrętów, podjazdów walczą o tytuł Mistrza Polski. Zarówno zawody z cyklu MTB jak i zmagania szosowych kolarzy, na które przyjeżdżają setki zawodników, są doskonałą promocją naszej gminy, naszych miejscowości. Nasi gestorzy turystyki od lat goszczą grupy kolarskie, które wracają do nas w celach treningowych.

Doskonałe warunki do uprawiania sportów sprawiają, że każdego roku zwiększa się liczba wydarzeń mających u nas miejsce zwiększa się. Popularyzacja sportów biegowych sprawia, że w ciągu roku odbywają się u nas cztery wydarzenia biegowe. Pierwszym, o którym wspominaliśmy w poprzednim wydaniu naszego biuletynu był „Bieg Iceamana”. Kolejnym jest „Lajtowy Bieg Dokoła Miłkowa”, który w tym roku odbył się na dwóch dystansach 5 oraz 10 kilometrów. Z roku na rok liczba biegaczy biorących udział w tych zawodach zwiększa się. Kultowymi wręcz zawodami są zmagania biegaczy pod nazwą „Górski Bieg do Dobrego Źródła”, które podobnie jak zawody MTB są częścią „Odpustu przy Kaplicy św. Anny” w Sosnówce. Sezon biegowy zakończył w naszej gminie „Dogtrekking” tj. bieg z psem na orientację.

Gmina Podgórzyn to sportowe emocje dla wszystkich. Zawody o puchar Wójta skierowane są przede wszystkim dla naszych mieszkańców. Pierwszy raz w tym roku odbyły się zawody w siatkówce plażowej o puchar Wójta Gminy. W Zachełmiu na boisku przy Lawendowym Wzgórzu rywalizowały sołeckie drużyny. Najlepszą w turnieju okazała się drużyna sołectwa Zachełmie w składzie Sławomir Płucieńczak, Marcin Łęcki, Krzysztof Szwałek oraz Robert Płucieńczak. Z innych turniejów gminnych warto wspomnieć o kolejnej edycji nocnego turnieju piłki nożnej o Puchar Przewodniczącej Rady Gminy. Coraz większą popularność zyskują zawody petanque.

W tym roku, po raz pierwszy, odbył się cykl turniejów organizowany przez Stowarzyszenie Przesieka. Boule zawitały również do Podgórzyna, gdzie na stadionie odbyły się

dwa turnieje o Puchar Wójta Gminy Podgórzyn i o Puchar Lawendowego Wzgórza.

Wszystkie zawody cieszyły się bardzo dużym zainteresowaniem.

Wśród osób biorących udział gościliśmy między innymi zawodników z Czech oraz Francji.



Otwarcie galerii Naja



Nową atrakcję turystyczną zyskała Przesieka i Gmina Podgórzyn. To galeria rzeźby „Naja”. Właścicielką i pomysłodawczynią tego urokliwego miejsca jest Pani Ewa Han. Jak sama mówi „(galeria) powstała z marzeń jej samej oraz grona przyjaciół i artystów, realizujących swe wizje twórcze w tworzywie ceramicznym, kamieniu oraz metalu. Ta galeria to magiczne ustronie, gdzie wytwory artystycznego geniuszu wpisują się w urokliwy krajobraz świerkowych i sosnowych lasów oraz kwiatnych bądź zaśnieżonych zboczy, nad którymi króluje wierzchołek Śnieżki. Przechadzając się wśród zgromadzonych w NAJl eksponatów, można usłyszeć szum wiatru w koronach drzew i meandrach rzeźbiarskich struktur, prześledzić drogę promieni słonecznych załamujących się na ich płaszczyznach, zauważyć wreszcie barwy licznych ptaków przysiadających na powierzchniach i w załomach rzeźb”. Galeria zlokalizowana jest w Przesiece przy ul. Droga Turystyczna.



Wakacje w CAS Podgórzyn

W miesiącach lipiec-sierpień mieliśmy przyjemność gościć najmłodszych mieszkańców gminy na letnich warsztatach profilaktycznych zorganizowanych w Centrum Aktywności Społecznej w Podgórzynie. Mimo dokuczliwych upałów zawsze towarzyszyła nam cudowna atmosfera. W czasie dwutygodniowych turnusów dzieci miały okazję zapoznać się z nowymi technikami plastycznymi, oraz ciekawymi zabawami. Dzięki uprzejmości DSP Podgórzyn i DSP Sosnowka, najmłodszy mogli poznać się bliżej z zawodem strażaka, oraz wziąć udział w zorganizowanych pokazach. Dzięki Panu Jackowi z firmy Jaco-Med, dzieci mogły poznać wnętrze karetki pogotowia i zastosowanie specjalistycznej aparatury. Wszystkim tym spotkaniom towarzyszyły ogromne emocje, dzięki którym dzieci na długi czas zapamiętają wspólnie spędzony czas. Miło wspominały również chwile spędzone w bibliotece, gdzie Pani Monika z przyjemnością przedstawiła dzieciom fragmenty literatury dziecięcej. Jakby tego wszystkiego było mało, uczyliśmy się również języków obcych dzięki wsparciu Pani Karoliny Janulewicz. Oprócz wesołych piosenek w języku angielskim, w których większość dzieci miało styczność w przeszłości, sporą niespodzianką było wprowadzenie podstaw języka włoskiego. Mieliśmy okazję wybrać się w krótką, wirtualną podróż do Włoch i poznać podstawowe zwroty w języku włoskim.

Na zakończenie cudownych wakacji, wszystkie dzieci spotkały się na placu zabaw gdzie zorganizowane zostały zabawy dla najmłodszych oraz przepyszny poczęstunek przygotowany przez Panie ze Stowarzyszenia Przyjaciół Podgórzyńska „Pogórze”.



DZIĘKUJEMY i do zobaczenia za rok!